


















## TABLEAU DE CLASSEMENT UNIQUE DES VOIES COMMUNALES

### C : VOIES COMMUNALES A CARACTERE DE PLACES

N° d'ordre	Appellation	Désignation du point d'origine, des principaux lieux traversés et du point d'extrémité	Longueur totale en mètres ou surface en m <sup>2</sup> pour les places	Largeur moyenne	Longueur moyenne	Ancienne appellation : aucune	Mur de soutènement	Observations
<b>VILLAGE DES ESTABLES</b>								
76P	VC N° 76P Place Rechausseyre	Carrefour RD N° 631 - RD N° 36	1 280 m2	26.67 ml	48.00 ml		Non	
77P	VC N° 77P Place de Clergeat	Entrée des Estables - Bordure RD N°36	350 m2	13.45 ml	26.00 ml		Non	Non revêtue
78P	VC N° 78P Parking Centre Animation	Village des Estables - Bordure VC N°16	325 m2	10.76 ml	49.00 ml		Non	Non revêtue : 205,00 m2
79P	VC N° 79P Parking Restaurant des 3 Monts	Village des Estables - Bordure VC N°65U Route des Boutières	395 m2	5.58 ml	71.00 ml		Non	
80P	VC N°80P Place du Mézenc Parking N°1	Village des Estables - Bordure VC N°65U Route des Boutières et RD N° 36	1 990 m2	44.96 ml	44.00 ml		Non	
81P	VC N°81P Place du Mézenc Parking N°2 Office du tourisme	Devant Office du Tourisme	115 m2	9.51 ml	12.00 ml			
82P	VC N°82P Place de la bascule	En bordure VC N° 61U à côté de la bascule	315 m2	16.91 ml	19.00 ml			
83P	VC N°83P Place du Mézenc Parking N°3 Station essence	En bordure VC N° 74U au droit de la station essence	85 m2	7.38 ml	12.00 ml			
84P	VC N°84P Foirail de la Mézine	Village des Estables - Bordure RD N° 36 après le bâtiment du centre d'animation	1 800 m2	19.21 ml	94.00 ml			
85P	VC N°85P Parking N°1 - VC N° 45U Rue de la Traverse	Rue de la Traverse PR 0 + 025	25 m2	3.35 ml	7.50 ml			
86P	VC N°86P Parking N°2 - VC N° 45U Rue de la Traverse	Rue de la Traverse PR 0 + 050 en-dessous de l'église	115 m2	4.83 ml	23.80 ml			

## TABLEAU DE CLASSEMENT UNIQUE DES VOIES COMMUNALES

## C : VOIES COMMUNALES A CARACTERE DE PLACES

N° d'ordre	Appellation	Désignation du point d'origine, des principaux lieux traversés et du point d'extrémité	Longueur totale en mètres ou surface en m <sup>2</sup> pour les places	Largeur moyenne	Longueur moyenne	Ancienne appellation : aucune	Mur de soutènement	Observations
87P	VC N°87P Parking N°3 - VC N° 45U Rue de la Traverse	Rue de la Traverse PR 0 + 180	60 m2	4.82 ml	12.45 ml			
88P	VC N°88P Parking N°4 - VC N° 45U Rue de la Traverse	Rue de la Traverse PR 0 + 180 en bordure de la Mairie	35 m2	1.52 ml	23.03 ml			
89P	VC N°89P Parking N°1 Fontaine du Goulaillou	En bordure VC N° 53U Impasse de la Pradelle	65 m2	5.51 ml	11.80 ml			
90P	VC N°90P Parking N°2 Fontaine du Goulaillou	En bordure VC N° 53U Impasse de la Pradelle au droit de la fontaine	205 m2	9.04 ml	22.68 ml			
91P	VC N°91P Place du Mézenc Parking N°4	Au-dessus VC N° 64U sous la mairie	330 m2	15.00 ml	22.00 ml			
92P	VC N°92P Parking de La Gazeille	En-dessous du Centre d'animation et au-dessus de l'aire de jeux	710 m2	10.00 ml	71.00 ml			
		<b>TOTAL LES ESTABLES</b>	<b>8 200 m2</b>					
		<b>Conversion en ml (m2 : 5)</b>	<b>1 640 ml</b>					